

CARTOGRAFÍA DE LA RED DE SENDEROS HOMOLOGADOS DE ALPUENTE

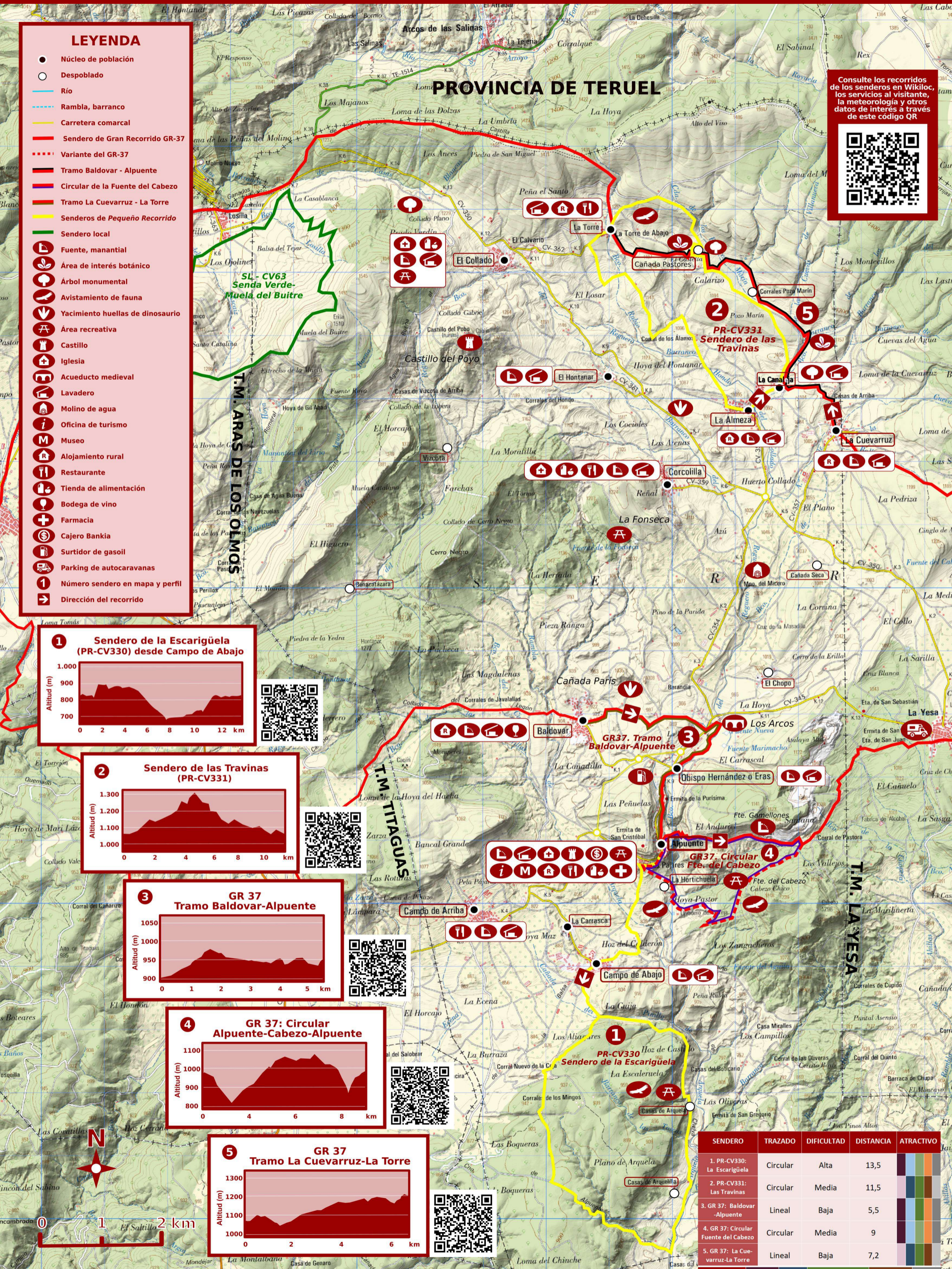
LEYENDA

- Núcleo de población
- Despoblado
- Río
- Rambla, barranco
- Carretera comarcal
- Sendero de Gran Recorrido GR-37
- Variante del GR-37
- Tramo Baldovar - Alpuente
- Circular de la Fuente del Cabezo
- Tramo La Cuevarruz - La Torre
- Senderos de Pequeño Recorrido
- Sendero local
- 🏠 Fuente, manantial
- 🌿 Área de interés botánico
- 🌳 Árbol monumental
- 🦋 Avistamiento de fauna
- 🦖 Yacimiento huellas de dinosaurio
- 🏞️ Área recreativa
- 🏰 Castillo
- 🏛️ Iglesia
- 🏰 Acueducto medieval
- 🧺 Lavadero
- 💧 Molino de agua
- 🗺️ Oficina de turismo
- 🏛️ Museo
- 🏠 Alojamiento rural
- 🍽️ Restaurante
- 🛒 Tienda de alimentación
- 🍷 Bodega de vino
- 🏠 Farmacia
- 🏦 Cajero Bankia
- ⛽ Surtidor de gasoil
- 🚐 Parking de autocaravanas
- ➡️ Número sendero en mapa y perfil
- ➡️ Dirección del recorrido

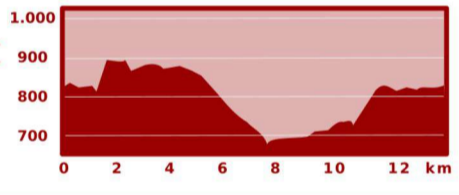
Consulte los recorridos de los senderos en Wikiloc, los servicios al visitante, la meteorología y otros datos de interés a través de este código QR



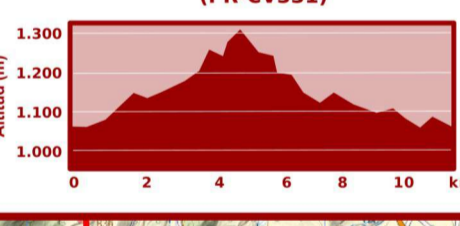
PROVINCIA DE TERUEL



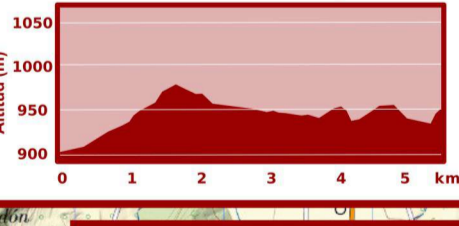
1 Sendero de la Escarigüela (PR-CV330) desde Campo de Abajo



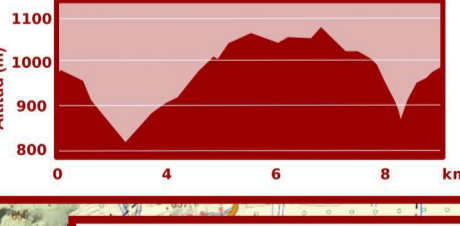
2 Sendero de las Travinas (PR-CV331)



3 GR 37 Tramo Baldovar-Alpuente



4 GR 37: Circular Alpuente-Cabezo-Alpuente



5 GR 37 Tramo La Cuevarruz-La Torre



SENDERO	TRAZADO	DIFICULTAD	DISTANCIA	ATRACTIVO
1. PR-CV330: La Escarigüela	Circular	Alta	13,5	🌿🏰🏠🍷🏠🏠🏠🏠🏠
2. PR-CV331: Las Travinas	Circular	Media	11,5	🌿🏠🏠🏠🏠🏠🏠🏠
3. GR 37: Baldovar-Alpuente	Lineal	Baja	5,5	🏠🏠🏠🏠🏠🏠
4. GR 37: Circular Fuente del Cabezo	Circular	Media	9	🏠🏠🏠🏠🏠🏠🏠
5. GR 37: La Cuevarruz-La Torre	Lineal	Baja	7,2	🏠🏠🏠🏠🏠🏠

TIPO ATRACTIVO: Monumental, Etnológico, Geológico/Paleontológico, Natural/Botánico, Paisajístico
 NIVEL DE INTERÉS (según gradación color): Alto o muy alto, Medio